GeoWerkstatt Aachen **Alt-Haarener Straße 132** 52080 Aachen S. Weinfurter	Zeichnerische Darstellung von Bohrprofilen nach DIN 4023	Anlage Projekt: Langerwehe-Hamich, Heisterner Straße Auftraggeber: GTU Müller Bearb.: Müller — Datum: 27.05.20

RKS 1 / DPH 1

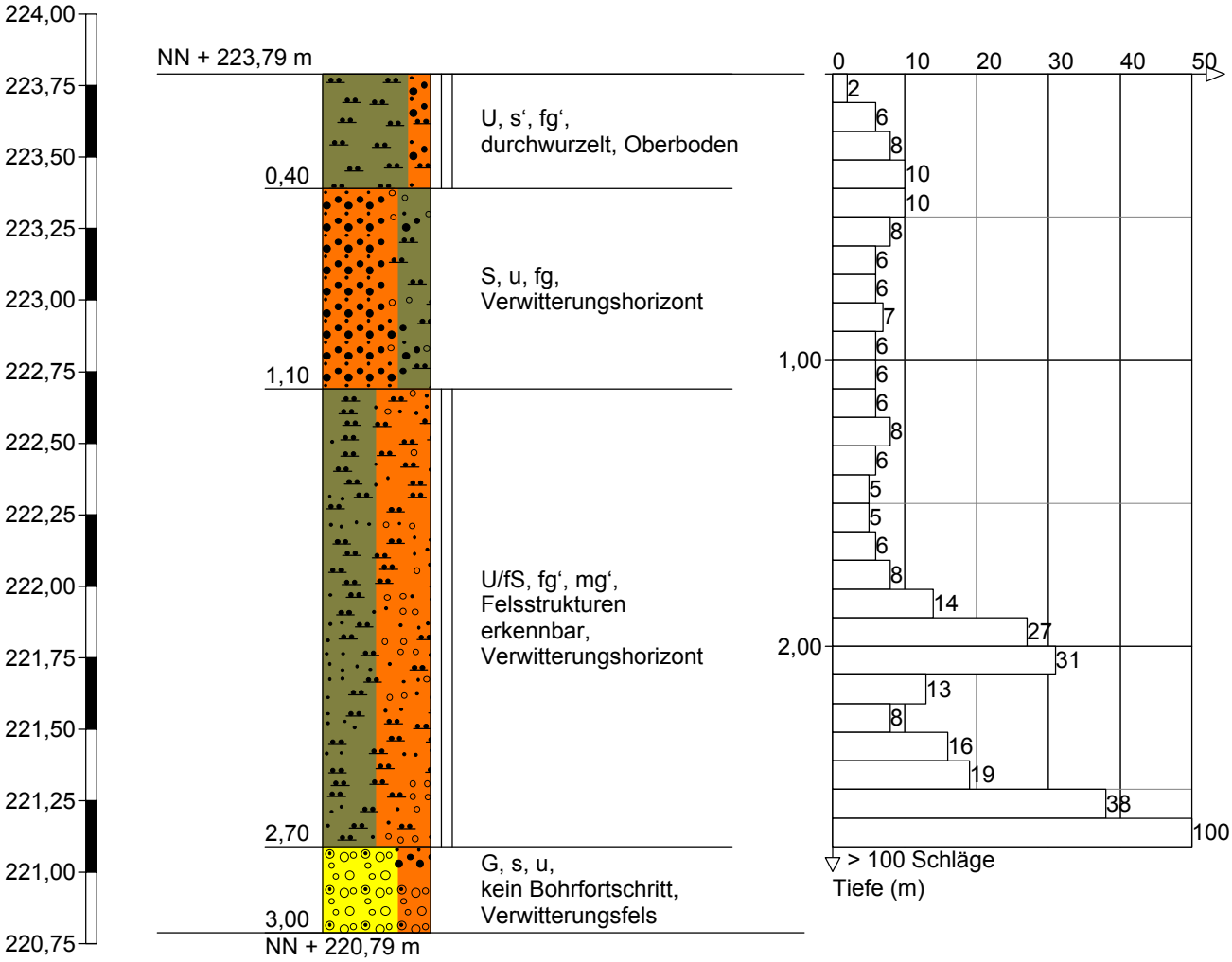

Höhenmaßstab 1:25

Schichtenverzeichnis

für Bohrungen ohne durchgehende Gewinnung von gekernten Proben

Anlage

Bericht:

Az.:

Bauvorhaben: Langerwehe-Hamich, Heisterner Straße

Bohrung Nr RKS 1 / DPH 1 /Blatt 1

Datum: 27.05.20

1	2				3	4	5	6
Bis . . . . m unter Ansatzpunkt	a) Benennung der Bodenart und Beimengungen				Bemerkungen Sonderprobe Wasserführung Bohrwerkzeuge Kernverlust Sonstiges	Entnommene Proben		
	b) Ergänzende Bemerkungen[1])					Art	Nr.	Tiefe in m (Unterkante)
	c) Beschaffenheit nach Bohrgut	d) Beschaffenheit nach Bohrvorgang	e) Farbe					
	f) Übliche Benennung	g) Geologische [1]) Benennung	h) [1]) Gruppe	i) Kalkgehalt				
0,40	a) U, s‘, fg‘				- trocken			
	b) durchwurzelt							
	c) fest	d) leicht zu bohren	e) hellbraun					
	f) Oberboden	g)	h)	i)				
1,10	a) S, u, fg				- trocken			
	b)							
	c) abgerundet	d) mittelschwer zu bohren	e) mittelbraun					
	f) Verwitterungshorizont	g)	h)	i)				
2,70	a) U/fS, fg‘, mg‘				- erdfeucht bis trocken			
	b) Felsstrukturen erkennbar							
	c) fest	d) mittelschwer zu bohren	e) hellbraun					
	f) Verwitterungshorizont	g)	h)	i)				
3,00	a) G, s, u				- trocken			
	b) kein Bohrfortschritt							
	c) scharfkantig	d) schwer zu bohren	e) mittelbraun					
	f) Verwitterungsfels	g)	h)	i)				
	a)							
	b)							
	c)	d)	e)					
	f)	g)	h)	i)				

[1]) Eintragung nimmt der wissenschaftliche Bearbeiter vor.

GeoWerkstatt Aachen **Alt-Haarener Straße 132** 52080 Aachen S. Weinfurter	Zeichnerische Darstellung von Bohrprofilen nach DIN 4023	Anlage Projekt: Langerwehe-Hamich, Heisterner Straße Auftraggeber: GTU Müller Bearb.: Müller — Datum: 27.05.20

RKS 2 / DPH 2

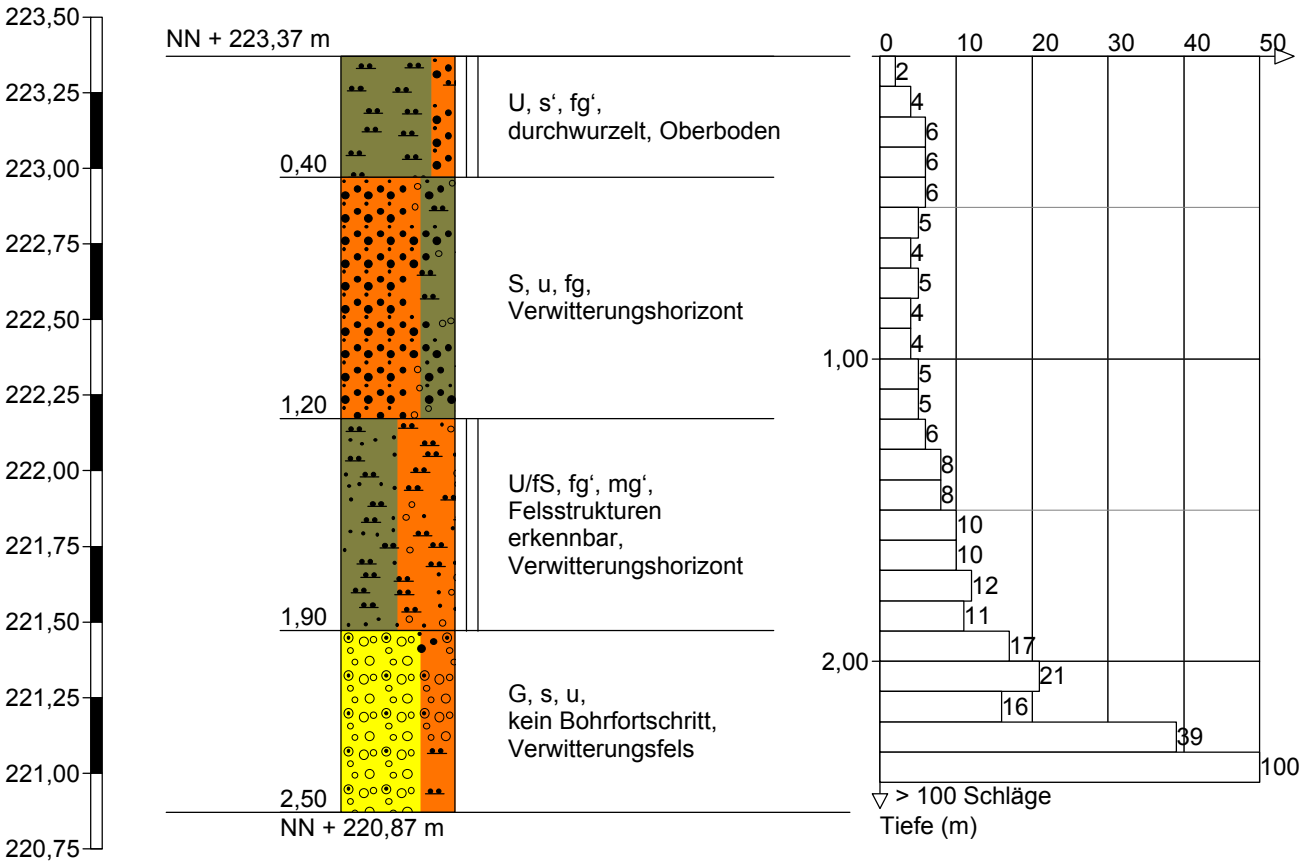

Höhenmaßstab 1:25

Schichtenverzeichnis

für Bohrungen ohne durchgehende Gewinnung von gekernten Proben

Anlage

Bericht:

Az.:

Bauvorhaben: Langerwehe-Hamich, Heisterner Straße

Bohrung Nr RKS 2 / DPH 2 /Blatt 1

Datum: 27.05.20

1	2				3	4	5	6
Bis . . . . m unter Ansatzpunkt	a) Benennung der Bodenart und Beimengungen				Bemerkungen Sonderprobe Wasserführung Bohrwerkzeuge Kernverlust Sonstiges	Entnommene Proben		
	b) Ergänzende Bemerkungen[1])					Art	Nr.	Tiefe in m (Unterkante)
	c) Beschaffenheit nach Bohrgut	d) Beschaffenheit nach Bohrvorgang	e) Farbe					
	f) Übliche Benennung	g) Geologische [1]) Benennung	h) [1]) Gruppe	i) Kalkgehalt				
0,40	a) U, s‘, fg‘				- trocken			
	b) durchwurzelt							
	c) fest	d) leicht zu bohren	e) hellbraun					
	f) Oberboden	g)	h)	i)				
1,20	a) S, u, fg				- trocken			
	b)							
	c) abgerundet	d) mittelschwer zu bohren	e) mittelbraun					
	f) Verwitterungshorizont	g)	h)	i)				
1,90	a) U/fS, fg‘, mg‘				- erdfeucht bis trocken			
	b) Felsstrukturen erkennbar							
	c) fest	d) mittelschwer zu bohren	e) hellbraun					
	f) Verwitterungshorizont	g)	h)	i)				
2,50	a) G, s, u				- trocken			
	b) kein Bohrfortschritt							
	c) scharfkantig	d) schwer zu bohren	e) mittelbraun					
	f) Verwitterungsfels	g)	h)	i)				
	a)							
	b)							
	c)	d)	e)					
	f)	g)	h)	i)				

[1]) Eintragung nimmt der wissenschaftliche Bearbeiter vor.

GeoWerkstatt Aachen **Alt-Haarener Straße 132** 52080 Aachen S. Weinfurter	Zeichnerische Darstellung von Bohrprofilen nach DIN 4023	Anlage Projekt: Langerwehe-Hamich, Heisterner Straße Auftraggeber: GTU Müller Bearb.: Müller — Datum: 27.05.20

RKS 3 / DPH 3

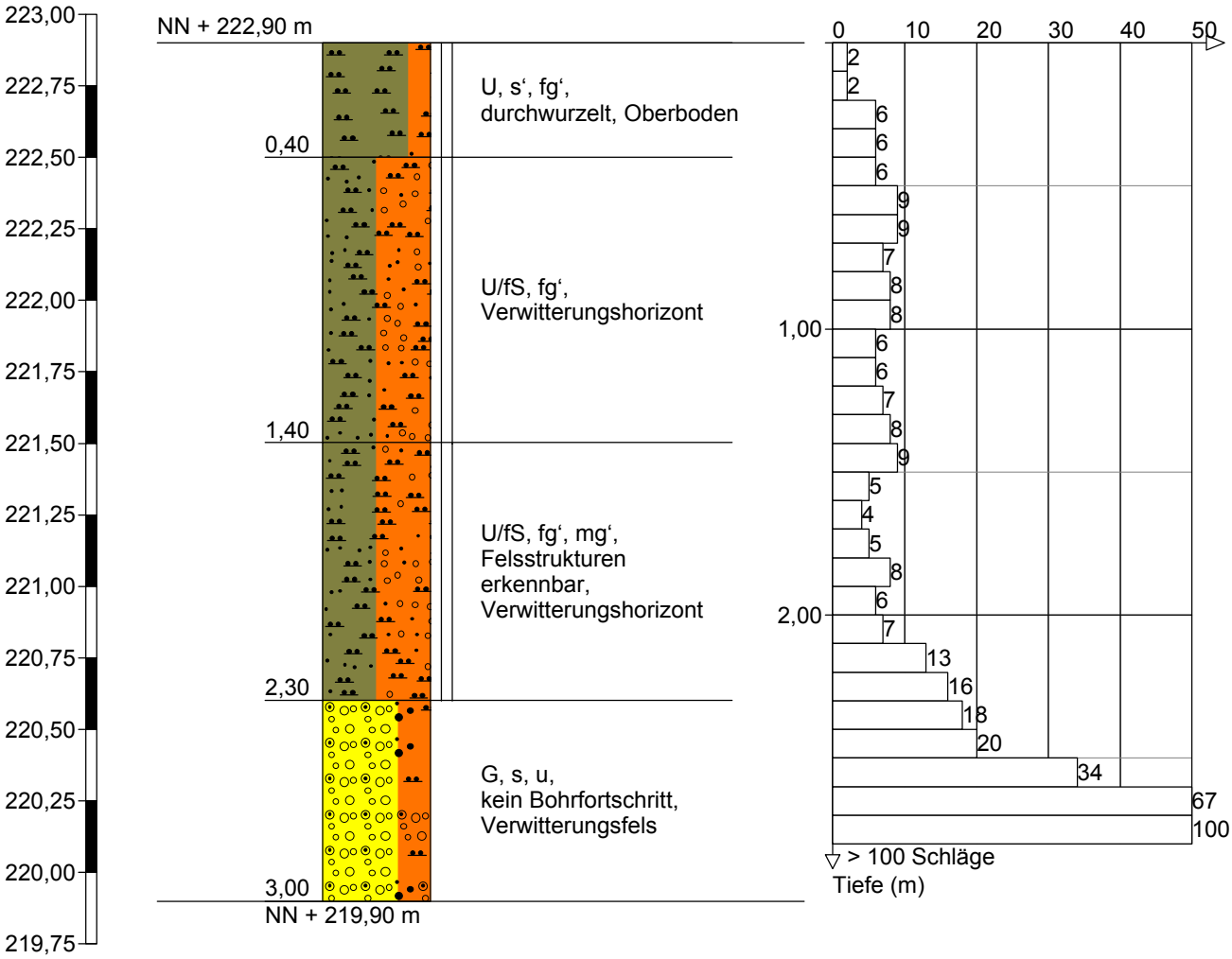

Höhenmaßstab 1:25

Schichtenverzeichnis

für Bohrungen ohne durchgehende Gewinnung von gekernten Proben

Anlage

Bericht:

Az.:

Bauvorhaben: Langerwehe-Hamich, Heisterner Straße

Bohrung Nr RKS 3 / DPH 3 /Blatt 1

Datum: 27.05.20

1	2				3	4	5	6
Bis . . . . m unter Ansatzpunkt	a) Benennung der Bodenart und Beimengungen				Bemerkungen Sonderprobe Wasserführung Bohrwerkzeuge Kernverlust Sonstiges	Entnommene Proben		
	b) Ergänzende Bemerkungen[1])					Art	Nr.	Tiefe in m (Unterkante)
	c) Beschaffenheit nach Bohrgut	d) Beschaffenheit nach Bohrvorgang	e) Farbe					
	f) Übliche Benennung	g) Geologische [1]) Benennung	h) [1]) Gruppe	i) Kalkgehalt				
0,40	a) U, s‘, fg‘				- trocken			
	b) durchwurzelt							
	c) fest	d) leicht zu bohren	e) hellbraun					
	f) Oberboden	g)	h)	i)				
1,40	a) U/fS, fg‘				- trocken			
	b)							
	c) fest	d) mittelschwer zu bohren	e) mittelbraun					
	f) Verwitterungshorizont	g)	h)	i)				
2,30	a) U/fS, fg‘, mg‘				- erdfeucht bis trocken			
	b) Felsstrukturen erkennbar							
	c) fest	d) mittelschwer zu bohren	e) hellbraun					
	f) Verwitterungshorizont	g)	h)	i)				
3,00	a) G, s, u				- trocken			
	b) kein Bohrfortschritt							
	c) scharfkantig	d) schwer zu bohren	e) mittelbraun					
	f) Verwitterungsfels	g)	h)	i)				
	a)							
	b)							
	c)	d)	e)					
	f)	g)	h)	i)				

[1]) Eintragung nimmt der wissenschaftliche Bearbeiter vor.

GeoWerkstatt Aachen **Alt-Haarener Straße 132** 52080 Aachen S. Weinfurter	Zeichnerische Darstellung von Bohrprofilen nach DIN 4023	Anlage Projekt: Langerwehe-Hamich, Heisterner Straße Auftraggeber: GTU Müller Bearb.: Müller — Datum: 27.05.20

RKS 4 / DPH 4

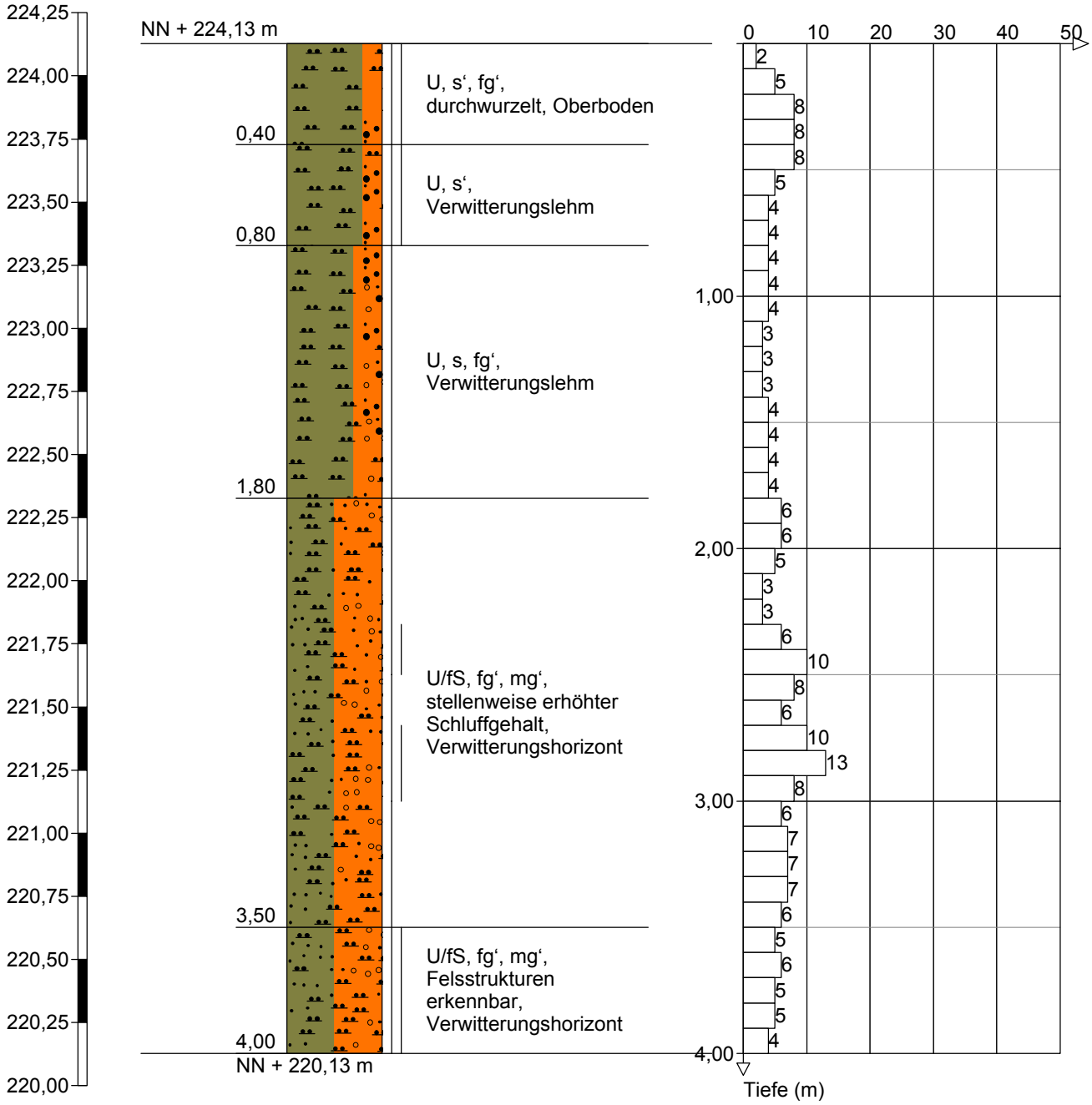

Höhenmaßstab 1:25

Schichtenverzeichnis

für Bohrungen ohne durchgehende Gewinnung von gekernten Proben

Anlage

Bericht:

Az.:

Bauvorhaben: Langerwehe-Hamich, Heisterner Straße

Bohrung Nr RKS 4 / DPH 4 /Blatt 1

Datum: 27.05.20

1	2				3	4	5	6
Bis . . . . m unter Ansatzpunkt	a) Benennung der Bodenart und Beimengungen				Bemerkungen Sonderprobe Wasserführung Bohrwerkzeuge Kernverlust Sonstiges	Entnommene Proben		
	b) Ergänzende Bemerkungen[1])					Art	Nr.	Tiefe in m (Unterkante)
	c) Beschaffenheit nach Bohrgut	d) Beschaffenheit nach Bohrvorgang	e) Farbe					
	f) Übliche Benennung	g) Geologische [1]) Benennung	h) [1]) Gruppe	i) Kalkgehalt				
0,40	a) U, s‘, fg‘				- trocken			
	b) durchwurzelt							
	c) fest	d) leicht zu bohren	e) hellbraun					
	f) Oberboden	g)	h)	i)				
0,80	a) U, s‘				- trocken			
	b)							
	c) fest	d) leicht zu bohren	e) hellbraun					
	f) Verwitterungslehm	g)	h)	i)				
1,80	a) U, s, fg‘				- erdfeucht			
	b)							
	c) halbfest	d) leicht zu bohren	e) mittelbraun					
	f) Verwitterungslehm	g)	h)	i)				
3,50	a) U/fS, fg‘, mg‘				- erdfeucht			
	b) stellenweise erhöhter Schluffgehalt							
	c) halbfest; stellenweise fest	d) mittelschwer zu bohren	e) hellbraun					
	f) Verwitterungshorizont	g)	h)	i)				
4,00	a) U/fS, fg‘, mg‘				- erdfeucht bis trocken			
	b) Felsstrukturen erkennbar							
	c) fest	d) mittelschwer zu bohren	e) hellbraun					
	f) Verwitterungshorizont	g)	h)	i)				

[1]) Eintragung nimmt der wissenschaftliche Bearbeiter vor.

GeoWerkstatt Aachen **Alt-Haarener Straße 132** 52080 Aachen S. Weinfurter	Zeichnerische Darstellung von Bohrprofilen nach DIN 4023	Anlage Projekt: Langerwehe-Hamich, Heisterner Straße Auftraggeber: GTU Müller Bearb.: Müller — Datum: 27.05.20

RKS 5 / DPH 5

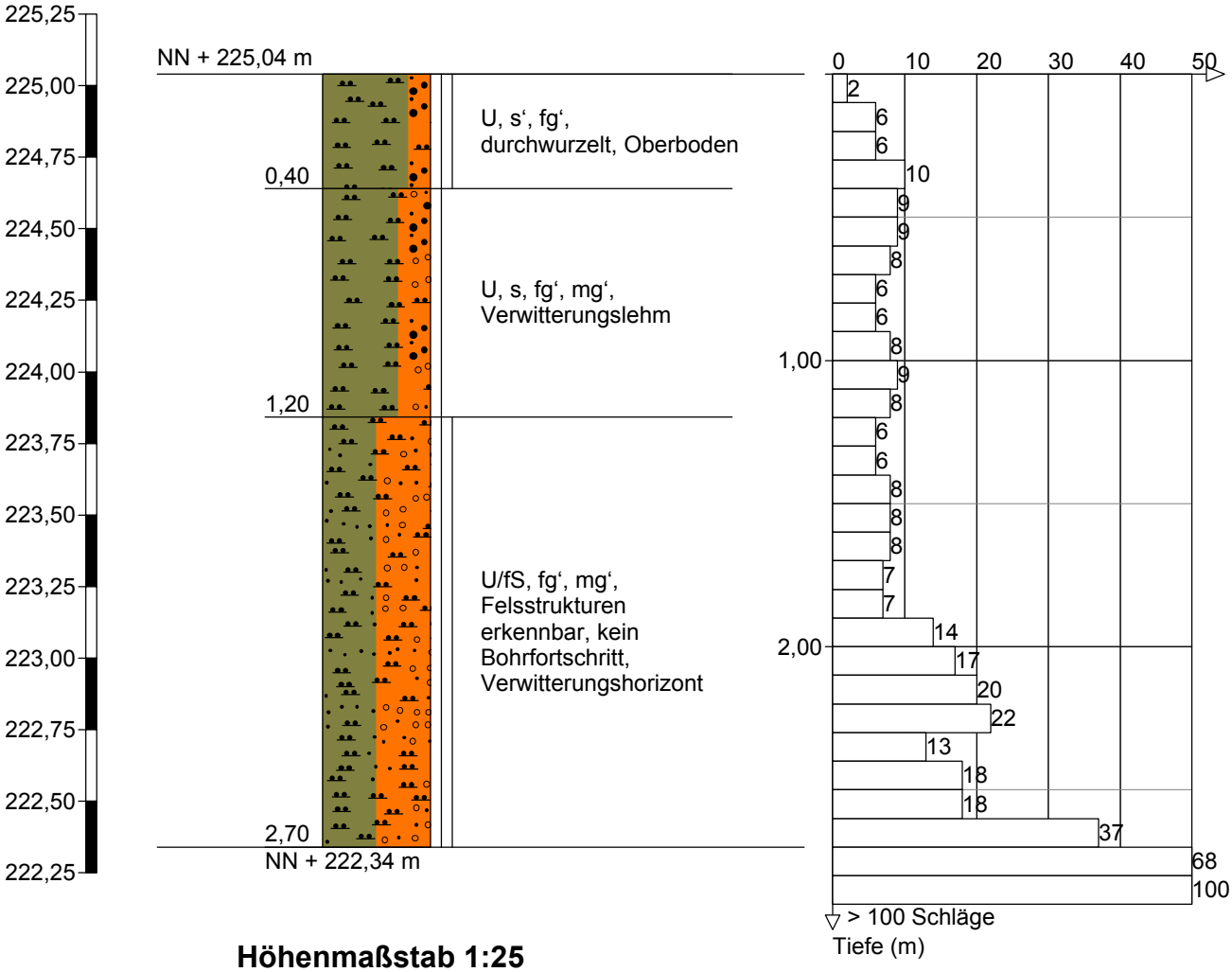

Höhenmaßstab 1:25

Schichtenverzeichnis

für Bohrungen ohne durchgehende Gewinnung von gekernten Proben

Anlage

Bericht:

Az.:

Bauvorhaben: Langerwehe-Hamich, Heisterner Straße

Bohrung Nr RKS 5 / DPH 5 /Blatt 1

Datum: 27.05.20

1	2				3	4	5	6
Bis . . . . m unter Ansatzpunkt	a) Benennung der Bodenart und Beimengungen				Bemerkungen Sonderprobe Wasserführung Bohrwerkzeuge Kernverlust Sonstiges	Entnommene Proben		
	b) Ergänzende Bemerkungen[1])					Art	Nr.	Tiefe in m (Unterkante)
	c) Beschaffenheit nach Bohrgut	d) Beschaffenheit nach Bohrvorgang	e) Farbe					
	f) Übliche Benennung	g) Geologische [1]) Benennung	h) [1]) Gruppe	i) Kalkgehalt				
0,40	a) U, s‘, fg‘				- trocken			
	b) durchwurzelt							
	c) fest	d) leicht zu bohren	e) hellbraun					
	f) Oberboden	g)	h)	i)				
1,20	a) U, s, fg‘, mg‘				- trocken			
	b)							
	c) halbfest	d) mittelschwer zu bohren	e) hellbraun					
	f) Verwitterungslehm	g)	h)	i)				
2,70	a) U/fS, fg‘, mg‘				- erdfeucht bis trocken			
	b) Felsstrukturen erkennbar, kein Bohrfortschritt							
	c) fest	d) mittelschwer zu bohren	e) hellbraun					
	f) Verwitterungshorizont	g)	h)	i)				
	a)							
	b)							
	c)	d)	e)					
	f)	g)	h)	i)				
	a)							
	b)							
	c)	d)	e)					
	f)	g)	h)	i)				

[1]) Eintragung nimmt der wissenschaftliche Bearbeiter vor.

GeoWerkstatt Aachen **Alt-Haarener Straße 132** 52080 Aachen S. Weinfurter	Zeichnerische Darstellung von Bohrprofilen nach DIN 4023	Anlage Projekt: Langerwehe-Hamich, Heisterner Straße Auftraggeber: GTU Müller Bearb.: Müller — Datum: 27.05.20

RKS 6 / DPH 6

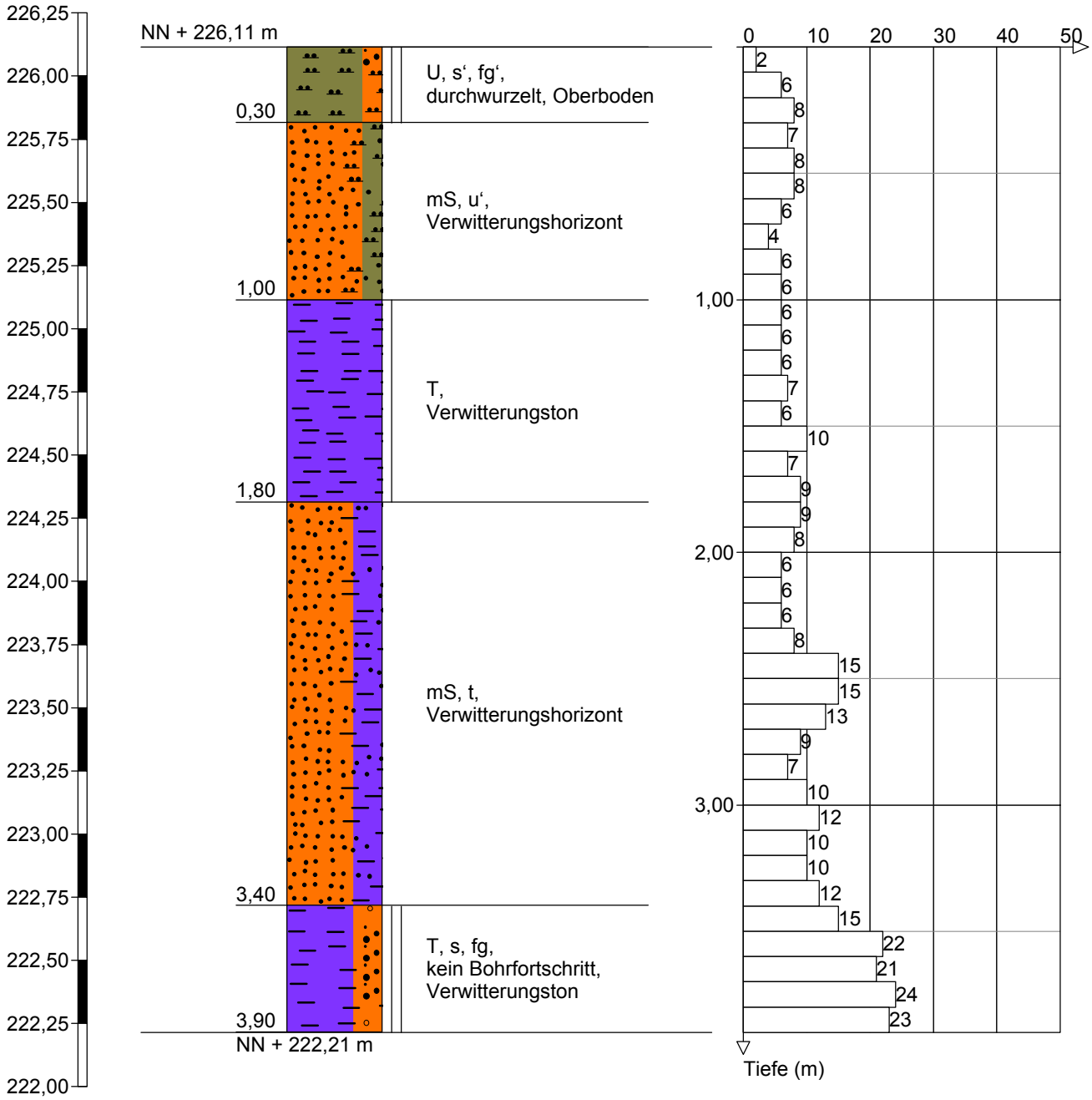

Höhenmaßstab 1:25

Schichtenverzeichnis

für Bohrungen ohne durchgehende Gewinnung von gekernten Proben

Anlage

Bericht:

Az.:

Bauvorhaben: Langerwehe-Hamich, Heisterner Straße

Bohrung Nr RKS 6 / DPH 6 /Blatt 1

Datum: 27.05.20

1	2				3	4	5	6
Bis . . . . m unter Ansatzpunkt	a) Benennung der Bodenart und Beimengungen				Bemerkungen Sonderprobe Wasserführung Bohrwerkzeuge Kernverlust Sonstiges	Entnommene Proben		
	b) Ergänzende Bemerkungen[1])					Art	Nr.	Tiefe in m (Unterkante)
	c) Beschaffenheit nach Bohrgut	d) Beschaffenheit nach Bohrvorgang	e) Farbe					
	f) Übliche Benennung	g) Geologische [1]) Benennung	h) [1]) Gruppe	i) Kalkgehalt				
0,30	a) U, s‘, fg‘				- trocken			
	b) durchwurzelt							
	c) fest	d) leicht zu bohren	e) hellbraun					
	f) Oberboden	g)	h)	i)				
1,00	a) mS, u‘				- trocken bis erdfeucht			
	b)							
	c) abgerundet	d) mittelschwer zu bohren	e) mittelbraun					
	f) Verwitterungshorizont	g)	h)	i)				
1,80	a) T				- erdfeucht			
	b)							
	c) halbfest	d) mittelschwer zu bohren	e) hellgrau					
	f) Verwitterungston	g)	h)	i)				
3,40	a) mS, t				- erdfeucht			
	b)							
	c) abgerundet	d) mittelschwer zu bohren	e) mittelbraun					
	f) Verwitterungshorizont	g)	h)	i)				
3,90	a) T, s, fg				- erdfeucht bis trocken			
	b) kein Bohrfortschritt							
	c) fest	d) schwer zu bohren	e) hellgrau					
	f) Verwitterungston	g)	h)	i)				

[1]) Eintragung nimmt der wissenschaftliche Bearbeiter vor.