



GEMEINDE LANGERWEHE

FLÄCHENNUTZUNGSPLAN

Anlage 1.1

Denkmäler und Kulturlandschaftsbereiche

Baudenkmäler

Nr.	Bezeichnung	Lage
1	Alte Kirche Rymelsberg	Langerwehe, Rymelsberg
2	Friedhofskreuz	Friedhof Rymelsberg, Langerwehe
3	Töpferei-Museum	Langerwehe, Pastoratsweg 1
4	Kath. Pfarrkirche St. Martin	Langerwehe, Hauptstraße 75
5	Wohnhaus	Langerwehe, Hauptstraße 49
6	Wohnhaus	Langerwehe, Hauptstraße 139
7	Gut Merberich	Langerwehe, Merbericher Weg 3
8	Kapelle bei Gut Merberich	Langerwehe, Merbericher Weg 3
9	Apollonia- Kapelle	Langerwehe, Ulhaus
10	Judenfriedhof	Langerwehe, Weisweiler Straße
11	Hülsenbergkapelle	Langerwehe, Rymelsberg
12	Wegekreuz	Langerwehe, Mühlenweg
14	Laufenburg	Jüngersdorf
15	Burg Jüngersdorf	Jüngersdorf, Kapellenstraße 40
16	Wegekreuz	Stütgerloch, Heinz-Emonds-Straße
17	Wegekreuz	Luchem, Auf dem Driesch
18	Schloss Merode mit Schlosspark und historischen Freiflächen	Merode, Kreuzherrenstraße 1
19	Matthias-Kapellchen	Merode, Meroder Wald (bei der Klosterruine Schwarzenbroich)
20	Klosterruine Schwarzenbroich	Merode, Meroder Wald
21	Gedenkstätte für alte Kirche	D'horn, Friedhofstraße
22	Alte Vikarie Schlich	Schlich, Kirchstraße 26
23	Haus (Hofanlage)	Merode, Schlossstraße 56
24	Haus (Hofanlage)	Merode, Schlossstraße 58
25	Nikolaus-Kapelle	Geich, Echtzer Straße
26	Kloster Wenau mit Pfarrkirche St. Katharina	Wenau
27	Rochus-Kapelle	Wenau

28	Burg Holzheim	Heistern, Nothberger Weg 1
29	Wohnhaus (Forsthaus Wenau)	Wenau, Langerweher Straße
30	Wohnhaus	Heistern, Hamicher Straße 17
31	Holzkreuz am Haus	Heistern, Hamicher Straße 17
32	Wenauer Höfchen	Heistern
33	Norbertus-Kapelle	Heistern, Auf der Heide
34	Gut Schönthal	Schönthal, Schönthaler Straße
35	Ehem. Schönthaler Mühle	Schönthal, Schönthaler Straße
36	Denkmal für Oberforstmeister Polch	Schönthal
37	Pütmühle genannt „Schönthaler Hof“	Schönthal
38	Romantische Parkanlage zur Villa Schönthal	Schönthal, Landschaftsgarten Kammerbusch
40	Sühnekreuz mit Inschrift	Schönthal, Landschaftsgarten Kammerbusch
47	Ehemaliges Pastorat in D'horn	D'horn, In der Klaus 28
48	Grabstätte der Familie Hasenclever auf dem Friedhof Langerwehe	Langerwehe, Rymelsberg
49	Wohnhaus	Langerwehe, Hauptstraße 187
50	Wohnhaus mit Rotgerberei	Merode, Kreuzherrenstraße 3

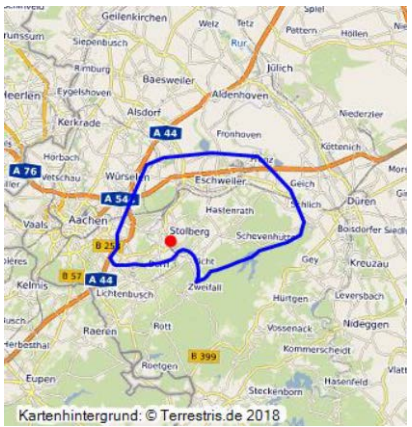


Denkmäler oder Ensembles mit flächenhafter Wirkung


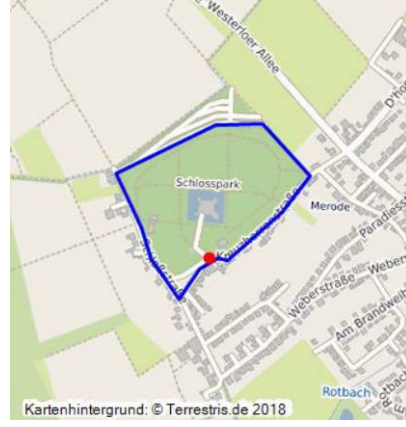
Nr.	Bezeichnung	Lage
	DN 26 Landschaftsgarten Kammerbusch	Zwischen Langerwehe und Heistern
	DN 27 Schloss Merode mit Schlosspark und historischen Freiflächen	Merode
	DN 33 Klosteranlage Wenau	Wenau

Bodendenkmäler

Nr.	Bezeichnung	Lage
1	DN 064 mittelalterliche/neuzeitliche Pingen, Schürfgruben	Östlich der Schönthaler Straße (L12) / südöstlich Gut Schönthal im Meroder Wald
2	DN 098 mittelalterliche Höhenburg	Laufenburg und Umgebung
3	DN 100 mittelalterliche Klosterruine Schwarzenbroich	Meroder Wald / nördlich der Schevenhüttener Straße (L25)
6	DN 133 jungsteinzeitlicher bis hochmittelalterlicher Siedlungsplatz	Pier
7	DN 219 eisenzeitlicher Kreisgraben, frühmittelalterliches Gräberfeld	Stütgerloch / nördlich der Straße Am Steinchen und Knotstraße (L12), westlich der Straße Stütgerhof
8	DN 207 Schützengraben II. Weltkrieg	Meroder Wald / südwestlich von Merode
	DN 208 Deckungsgraben, Schützengraben, Feldunterstände II. Weltkrieg	Meroder Wald / nördlich und südlich der Schevenhüttener Straße (L25)
	DN 222 Feldstellungen, Foxhols, Panzerloch II. Weltkrieg	Hürtgenwald / südlich der Schevenhüttener Straße (L25)

Kulturlandschaftsbereiche (KBL)

Nr.	Bezeichnung	Lage
KLB 27.03	Bedeutsamer Kulturlandschaftsbereich Indetal - Langerwehe	 <p>Kartenhintergrund: © Terrestris.de 2018</p>
KLB 27.04	Bedeutsamer Kulturlandschaftsbereich Eisenbahn Köln-Welkenraedt (Verviers, Lüttich, Brüssel, Antwerpen)	 <p>Kartenhintergrund: © Terrestris.de 2018</p>
KLB 100	Krönungsstraße, Aachen - Frankfurter Heerstraße	 <p>Kartenhintergrund: © Terrestris.de 2018</p>

<p>KLB 118</p>	<p>Grube zur Guten Hoffnung, Gressenicher Mühle</p>	 <p>Kartenhintergrund: © Terrestris.de 2018</p>
<p>KLB 119</p>	<p>Bedeutsamer Kulturlandschaftsbereich Kloster Wenau</p>	 <p>Kartenhintergrund: © Terrestris.de 2018</p>
<p>KLB 121</p>	<p>Bedeutsamer Kulturlandschaftsbereich Schloss Merode</p>	 <p>Kartenhintergrund: © Terrestris.de 2018</p>